

N.B. Cette carte au 1/100000 permet d'identifier les zones soumises à l'aléa retrait-gonflement des argiles à l'échelle départementale. Pour plus de détails, la consultation du site [http:// www.argiles.fr](http://www.argiles.fr) mis en place par le bureau de recherches géologiques et minières (BRGM) permet de télécharger les cartes d'aléas communales ainsi que d'obtenir des éléments relatifs à la nature du phénomène, la manifestation des désordres et la méthodologie de l'étude.

direction
départementale
de l'équipement
de Seine-Saint-Denis



Préfecture de Seine-Saint-Denis







PROJET

Plan de Prévention des Risques de mouvements de terrain

CARTE DES ALÉAS

RETRAIT-GONFLEMENT DES SOLS ARGILEUX
DANS LE DEPARTEMENT DE LA SEINE-SAINT-DENIS

-  ALEAS FORTS
-  ALEAS MOYENS
-  ALEAS FAIBLES
-  Limite communale

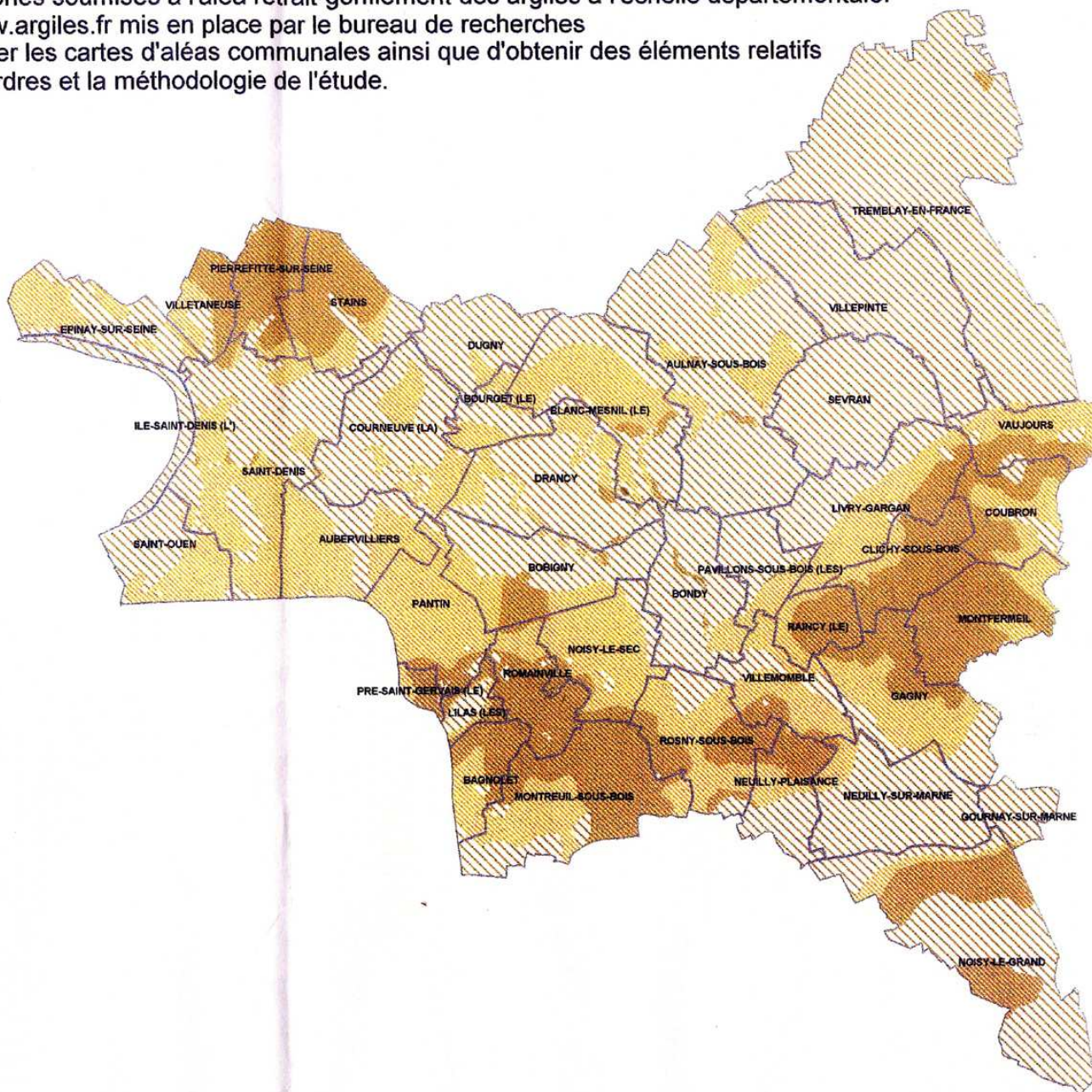


sources

Aléas - DDE 93 / BRGM 2002
BD Topo Pays - © IGN 2002

Réalisation : DDE 93

Ech : 1/100 000



Ech : 1/100 000